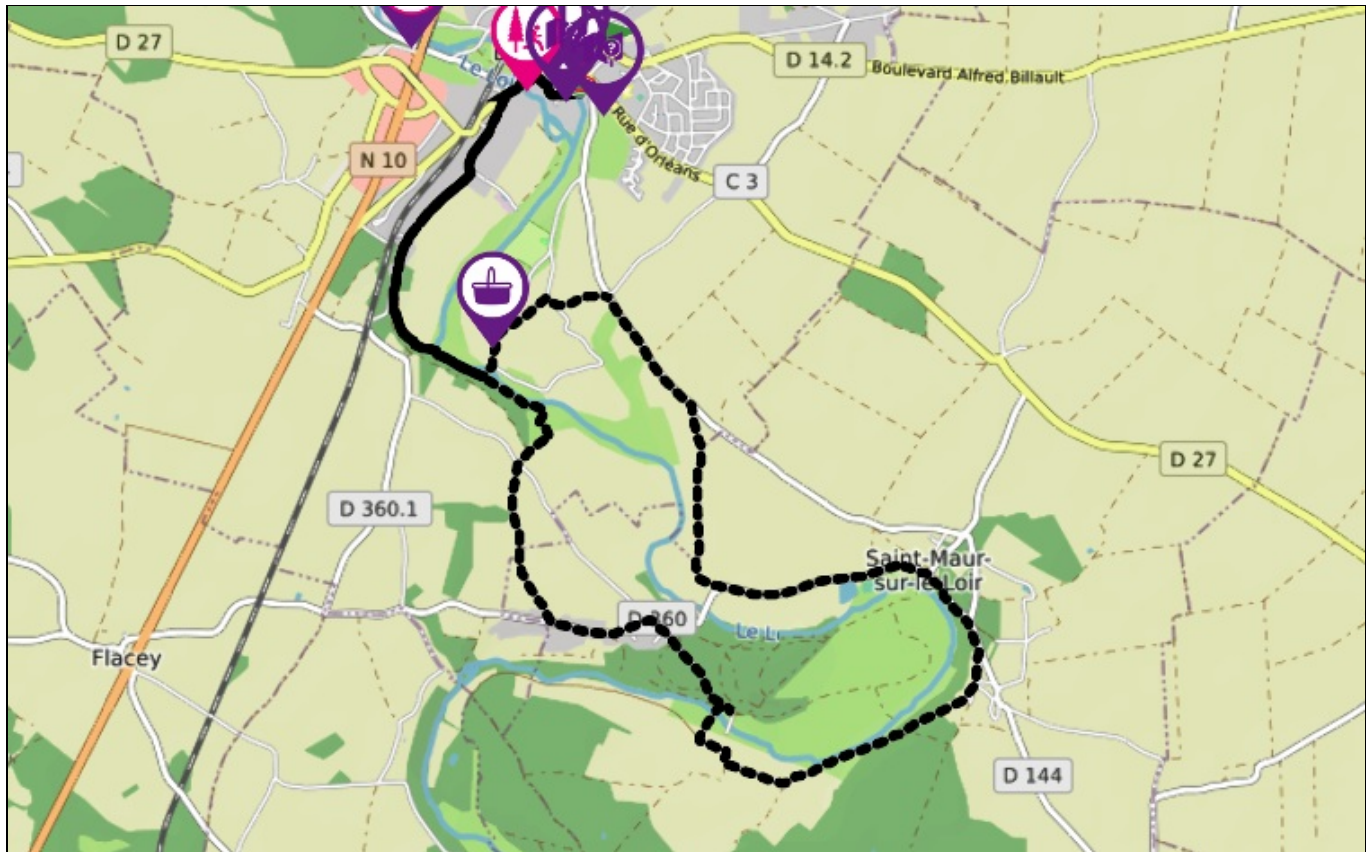




## Sur la route de trompe-souris - boucle n°24

Départ : **BONNEVAL**  
Arrivée : **BONNEVAL**  
Niveau : **Facile**  
Note :

Durée moyenne : **1:30**  
Longueur : **17,30 km**  
Dénivelé positif : **98 m**  
Dénivelé négatif : **-98 m**



### DESCRIPTION DU CIRCUIT

Au départ de Bonneval, observez autour de vous ! Retrouvez les vestiges du moulin « Trompe Souris » et les nombreux mégalithes ornent champs et sous-bois comme le dolmen du Baignon situé non loin de Saint-Maur-sur-le-Loir, village de caractère traversé par le Loir. Un peu plus loin, laissez-vous guider vers le site de Mémillon où après vous être rafraîchis en passant par son gué vous découvrirez un château du XV<sup>ème</sup>-XVI<sup>ème</sup> siècle, dominant le manoir de Saveuse. Une promenade accessible à tous, fraîche, dépaysante et naturelle ! Bonneval : cité médiévale fortifiée entourée par le Loir, l'abbaye Saint-Florentin-Saint-Hilaire, la maison du Cheval Blanc, la Tour du Roi et la porte Saint-Roch, l'église Notre-Dame, les bateaux électriques, le spectacle de rapaces et ses moulins. Saint-Maur-sur-le-Loir : l'église romane, le dolmen du Baignon.

### DÉTAIL DE VOTRE RANDO

BONNEVAL - Pas-à-pas non communiqué, veuillez vous référer à la carte du circuit.

### INFOS PRATIQUES À PROXIMITÉ



#### Restauration

##### Café le Saint Roch






1 Rue Saint Roch  
28800 BONNEVAL

02 37 47 23 92

##### Caprice des îles

Place de l'Eglise  
28800 BONNEVAL










06 26 44 45 10

<b>L'Annamaria</b> 8 Rue Saint Roch 28800 BONNEVAL	02 37 47 30 80
<b>L'Union</b> 45 Rue Hérisson 28800 BONNEVAL	02 37 97 18 42
<b>La Galmotte</b> 5 Place de l'Eglise 28800 BONNEVAL	02 37 47 23 09
<b>La Herse</b> 2 Place Leroux 28800 BONNEVAL	02 37 47 21 01 <a href="http://www.aubergelaherse.com">http://www.aubergelaherse.com</a>
<b>La Pause Gourmande</b> 9 Rue Saint Roch 28800 BONNEVAL	02 36 68 65 93
<b>Le Cépage</b> 8 Rue de la Grève 28800 BONNEVAL	02 37 47 21 26
<b>Le Disque Bleu</b> 2 Rue de Chartres 28800 BONNEVAL	02 37 47 25 72 / 06 14 81 00 19
<b>Le Petit Bar</b> Place du Marche aux Grains 28800 BONNEVAL	02 37 45 05 63
 <b>A faire</b>	
<b>Canoe kayak club bonnevalais</b> Moulin du Pont --route de Trizay 28800 BONNEVAL	02 37 96 26 78 <a href="http://www.canoekayakbonneval.net">http://www.canoekayakbonneval.net</a>
<b>Capitainerie de Bonneval</b> Capitainerie de Bonneval--Route du Tour de France 28800 BONNEVAL	06 22 91 63 82 <a href="http://www.bonnevalaufilduloir.com">http://www.bonnevalaufilduloir.com</a>
<b>Centre Aquatique l'Océanide</b> 112 rue de Chartres 28800 BONNEVAL	02 37 44 67 40 <a href="http://www.oceanide-du-bonnevalais.fr">http://www.oceanide-du-bonnevalais.fr</a>
 <b>Activité pleine nature</b>	
<b>Canoe kayak club bonnevalais</b> Moulin du Pont --route de Trizay 28800 BONNEVAL	02 37 96 26 78 <a href="http://www.canoekayakbonneval.net">http://www.canoekayakbonneval.net</a>
<b>Parcours du Loir à Bonneval</b> 28800 BONNEVAL	06 47 43 06 78 <a href="http://www.federationpeche.fr/28">http://www.federationpeche.fr/28</a>
 <b>Produits de terroir</b>	
<b>EARL Megret</b> 17 Vouvray 28800 BONNEVAL	02 37 47 24 20 / 06 63 26 39 10
<b>Les Vergers de Beauce</b> 8 rue du bas de l'église 28800 BONNEVAL	02 37 98 64 16 / 06 15 11 55 29 <a href="http://www.les-vergers-de-beauce.fr">http://www.les-vergers-de-beauce.fr</a>
 <b>Gare</b>	
<b>Gare de Bonneval</b> BONNEVAL	08 80 83 59 23 <a href="https://www.sncf.com/fr">https://www.sncf.com/fr</a>
 <b>Office de tourisme</b>	
<b>Office de Tourisme du Bonnevalais</b> 1 rue bas de l'église 28800 BONNEVAL	09 63 60 34 33 / 06 22 91 63 82 <a href="https://otdubonnevalais.com">https://otdubonnevalais.com</a>

## INFORMATIONS

Eure et Loir Tourisme  
02 37 84 01 00  
www.tourisme28.com  
randonnees.eurelien.fr

## BALISAGE DES SENTIERS

Balisage	<b>GR</b> <sup>®</sup> itinéraires de Grande Randonnée	<b>GRP</b> <sup>®</sup> itinéraires de Grande Randonnée de Pays	<b>PR</b> itinéraires de promenade et de randonnée
Continuité de direction			
Changement de direction			
Mauvaise direction			

## CHARTRE DU RANDONNEUR

- Ne pas s'écarter des chemins balisés
- En cas de doute sur le cheminement du circuit, le balisage est prioritaire au descriptif papier
- Respecter la nature et la propriété privée
- Ne pas abandonner ses détritus
- Eviter de fréquenter les circuits en période de chasse
- En période hivernale, penser à se munir de chaussures imperméables (ou de bottes) notamment pour les circuits passant en forêt
- Prendre garde aux vipères
- Refermer les barrières et remettre les fils de clôture après son passage
- Tenir les chiens en laisse