



## Motus et bouche cousue - boucle n°23

Départ : **CONIE-MOLITARD**

Arrivée : **CONIE-MOLITARD**

Niveau : **Facile**

Note :

Durée moyenne : **1:45**

Longueur : **14,30 km**

Dénivelé positif : **37 m**

Dénivelé négatif : **-33 m**



### DESCRIPTION DU CIRCUIT

Chut ! Ecoutez ce silence... Après avoir traversé des sous-bois mystérieux, à l'ambiance particulière, vous découvrirez les rives de la Conie et ses paysages bucoliques... le silence y prédomine même si la vie y est plus que jamais présente avec une faune et une flore exceptionnelles. Un peu plus loin, le dolmen de la chuchoterie puis l'imposant caquetoire de l'Eglise de Villiers-Saint-Orien vous laisseront sans voix... Alors motus et bouche cousue ! Valainville : les rives de la Conie, le moulin à eau des Nays. Conie-Molitard : maisons à toits de rouche, lavoir et marais de la Conie. Nottonville : abbaye bénédictine fortifiée datant du Xème siècle.

### DÉTAIL DE VOTRE RANDO

CONIE-MOLITARD - Pas-à-pas non communiqué, veuillez vous référer à la carte du circuit.

### INFOS PRATIQUES À PROXIMITÉ



#### Site culturel

**Abbaye du bois de Nottonville**

Ferme de l'abbaye










28140 NOTTONVILLE

02 37 96 91 64

## INFORMATIONS

Eure et Loir Tourisme  
02 37 84 01 00  
www.tourisme28.com  
randonnees.eurelien.fr

## BALISAGE DES SENTIERS

Balisage	<b>GR</b> <sup>®</sup> itinéraires de Grande Randonnée	<b>GRP</b> <sup>®</sup> itinéraires de Grande Randonnée de Pays	<b>PR</b> itinéraires de promenade et de randonnée
Continuité de direction			
Changement de direction			
Mauvaise direction			

## CHARTRE DU RANDONNEUR

- Ne pas s'écarter des chemins balisés
- En cas de doute sur le cheminement du circuit, le balisage est prioritaire au descriptif papier
- Respecter la nature et la propriété privée
- Ne pas abandonner ses détritus
- Eviter de fréquenter les circuits en période de chasse
- En période hivernale, penser à se munir de chaussures imperméables (ou de bottes) notamment pour les circuits passant en forêt
- Prendre garde aux vipères
- Refermer les barrières et remettre les fils de clôture après son passage
- Tenir les chiens en laisse